

**ПАСПОРТ**  
**благоустройства общественной территории**  
**по состоянию на 02.02.2018**

**1. Общие сведения о территории благоустройства**

№ п/п	Наименование показателя	Значение показателя
1.1	Вид территории*	Парк
1.2	Адрес местонахождения территории	с. Екатериновка, ул. Торговая, 36
1.3	Кадастровый номер земельного участка (дворовой территории)	23:36:0503002:1086
1.4	Здания, строения, сооружения, объекты жилищного фонда, расположенные в пределах территории	нет
1.5	Общая площадь территории, кв. м	45283
1.6	Оценка уровня благоустроенности территории (благоустроенная/ не благоустроенная) **	Не благоустроенная
1.7	Численность населения, имеющего удобный пешеходный доступ к основным площадкам территории, чел.***	

\* - парк, сквер, центральная улица, площадь, набережная и т.д.

\*\* - благоустроенной считается территория, обеспеченная твердым покрытием, позволяющим комфортное передвижение по основным пешеходным коммуникациям в любое время года и в любую погоду, освещением, игровым оборудованием для детей возрастом до пяти лет и набором необходимой мебели, озеленением, оборудованными площадками для сбора отходов.

\*\*\* - под удобным пешеходным доступом понимается возможность для пользователя площадки дойти до нее по оборудованному твердым покрытием и освещенному маршруту в течение не более чем пяти минут.

**2. Характеристика благоустройства**

№ п/п	Наименование показателя	Ед. изм.	Значение показателя	Примечание
1	2	3	4	5
2.1	Требуется ремонт дорожное покрытие проезжих частей	да/нет	нет	
2.2	Требуется ремонт дорожное покрытие пешеходных дорожек, тротуаров	да/нет	да	
2.3	Наличие достаточного освещения территорий	да/нет	нет	
2.4	Наличие площадок (детских, спортивных, для отдыха и т.д.)			
	- количество	ед.	2	
	- площадь	кв. м	96	
2.5	Наличие оборудованной контейнерной площадки (выделенная)	ед.	нет	
2.6	Достаточность озеленения (газов, кустарников, деревьев, цветочного оформления)	да/нет	да	
2.7	Наличие достаточного количества малых архитектурных форм	да/нет	нет	
2.8	Необходимо установить:			
	- игровое оборудование	ед.	да	игровая площадка
	- спортивное оборудование	ед.	нет	
	- светильники	ед.	10	
	- скамьи	ед.	10	
	- урны	ед.	10	

1	2	3	4	5
2.9	Характеристика освещения:			
	- количество	ед.	5	
	- достаточность	да/нет	нет	
2.10	Наличие приспособлений для маломобильных групп населения (опорных поручней, специального оборудования на детских и спортивных площадках; спусков, пандусов для обеспечения беспрепятственного перемещения)	да/нет	нет	

**Приложение:**

Схема земельного участка территории с указанием ее размеров и границ, размещением объектов благоустройства на 3 л.

**Дата проведения инвентаризации:** 2 февраля 2018 г.

**Ф.И.О., должности и подписи членов инвентаризационной комиссии:**

Глава Екатериновского сельского поселения  
Щербиновского района, председатель комиссии

Желтушко В. Н.

Эксперт отдела по общим и правовым вопросам  
администрации Екатериновского сельского  
поселения Щербиновского района,  
секретарь комиссии

Желтушко С. В.

Начальник отдела по общим и правовым  
вопросам администрации Екатериновского  
сельского поселения Щербиновского района

Белая Г. Н.

Депутат Совета Екатериновского сельского  
поселения Щербиновского района

Дементьева И. Н.

Руководитель органа территориального  
общественного самоуправления № 2  
Екатериновского сельского поселения  
Щербиновского района

Настасий Н. В.

Руководитель органа территориального  
общественного самоуправления № 6  
Екатериновского сельского поселения  
Щербиновского района

Шуть В. В.

Специалист I категории финансового отдела  
администрации Екатериновского сельского  
поселения Щербиновского района

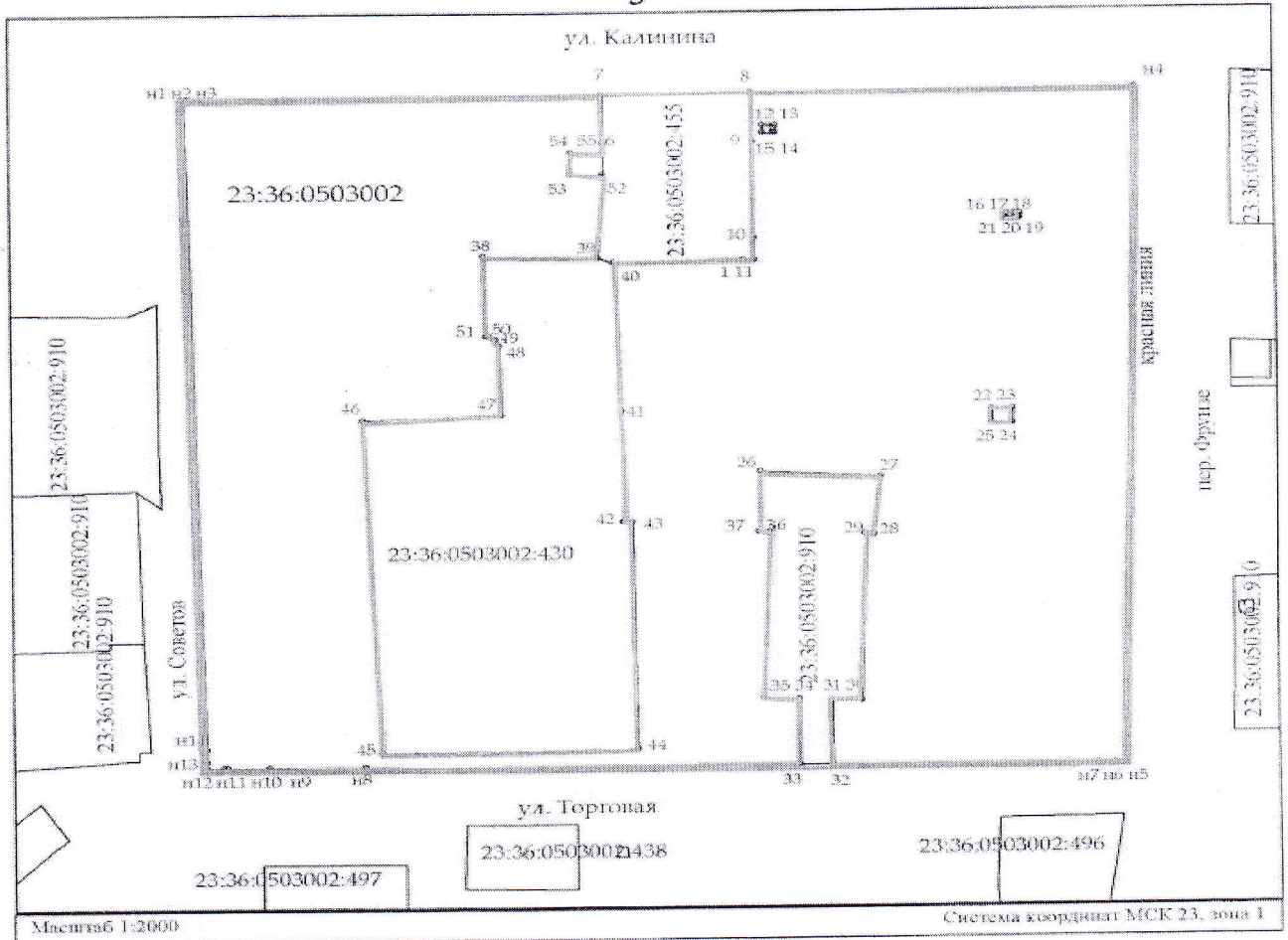
Федорова И. В.






Схема  
расположения земельного участка или земельных участков  
на кадастровом плане территории

Условный номер земельного участка		
Площадь земельного участка 45283 кв.м.		
Обозначение характерных точек	Координаты, м.	
	X	Y
1	2	3
н1	663001	1358840
н2	663001	1358841
н3	663001	1358845
7	663002	1358957
6	662986	1358957
53	662982	1358957
52	662982	1358948
55	662975	1358948
54	662975	1358957
39	662946	1358956
38	662947	1358923
51	662919	1358924
50	662919	1358925
49	662918	1358927
48	662916	1358928
47	662892	1358928
46	662890	1358889
45	662777	1358894
44	662778	1358966
43	662855	1358964
42	662855	1358962
41	662893	1358962
40	662944	1358960
1	662945	1358997
11	662945	1359000
10	662953	1359000
9	662986	1358999
8	663003	1358999
н4	663003	1359107
н5	662771	1359102
н6	662771	1359099
н7	662772	1359094
32	662772	1359020
31	662794	1359020

30	662794	1359028
29	662850	1359029
28	662850	1359032
27	662870	1359034
26	662872	1359001
37	662852	1359000
36	662851	1359003
35	662795	1359001
34	662794	1359011
33	662772	1359011
H8	662772	1358889
H9	662772	1358862
H10	662772	1358851
H11	662772	1358850
H12	662772	1358845
H13	662774	1358844
H14	662778	1358844
16	662961	1359070
17	662961	1359072
18	662961	1359074
19	662959	1359073
20	662959	1359070
21	662960	1359070
22	662893	1359065
23	662893	1359071
24	662888	1359071
25	662888	1359065
12	662992	1359002
13	662992	1359005
14	662989	1359005
15	662989	1359002



**УСЛОВНЫЕ ОБОЗНАЧЕНИЯ:**

-  - граница учтенного земельного участка
- 23:36:0503002-438 – кадастровый номер учтенных в ГКН земельных участков
-  - красная линия
-  - граница образуемого земельного участка
- 23:36:0503002 – номер кадастрового квартала
- n1 – характерная точка границы достаточной точности